



**CHÂTEAUFARINE ·  
AVANNE-AVENEY ·  
PLANOISE**

**Bus&tram,  
Parkings Relais,  
train, vélo**

# L'ESSENTIEL POUR VOS DÉPLACEMENTS



**Ginko**  
pour voyager dans le Grand Besançon

QUATRE ANNÉES APRÈS LA MISE EN SERVICE DU NOUVEAU RÉSEAU GINKO EN 2014, AVEC EN FER DE LANCE SES DEUX LIGNES DE TRAMWAY, LE RÉSEAU DE TRANSPORT PUBLIC DE LA COMMUNAUTÉ D'AGGLOMÉRATION DU GRAND BESANÇON ÉVOLUE À NOUVEAU EN PROFONDEUR.

L'intégration de 15 nouvelles communes, dont Saint-Vit et Devecey, à la Communauté d'Agglomération et le renouvellement de la Délégation de Service Public, avec le choix de Keolis comme nouveau délégataire pour les lignes urbaines, et des Marchés d'Affrètement pour les lignes périurbaines, nous ont amenés à réexaminer le réseau Ginko.

Nous l'avons fait avec la volonté d'accroître la place des transports en commun dans l'ensemble des déplacements et d'améliorer la qualité de service. Comme nous nous y étions engagés lors de l'extension de l'Agglomération, le réseau Ginko dessert désormais l'ensemble des communes du Grand Besançon.

Dès la rentrée, après des mois d'études et de concertation, vous pouvez donc bénéficier d'un réseau profondément renouvelé. Tout en restant fidèle aux grands principes d'organisation, ce réseau comprend des changements importants et de nombreuses innovations, tant sur Besançon que sur les communes périurbaines. Cela concerne aussi bien des lignes nouvelles ou remodelées, que des services nouveaux, des adaptations de fréquences ou d'amplitude horaire ou encore le déploiement de nouveaux outils technologiques.

Alors à ceux qui nous rejoignent, mais aussi à ceux d'entre vous qui sont de fidèles utilisateurs de nos services, nous vous souhaitons de bons voyages sur les lignes de votre réseau Ginko !

**Michel LOYAT**

Vice-Président du Grand Besançon  
en charge des transports

**Jean-Louis FOUSSERET**

Président du Grand Besançon  
Maire de Besançon

Nouveautés Ginko au 1 <sup>er</sup> septembre.....	p. 4 et 5
Lignes dans votre secteur.....	p. 6 et 7
Depuis chez vous, y aller avec Ginko.....	p. 8 et 9
Bus, tram, vélo, train, voiture.....	p. 10 et 11
Tarifs, comment s'abonner ?.....	p. 12 et 13
Nouveau site, nouvelles appli.....	p. 14 et 15

**Ginko**  
pour voyager dans le Grand Besançon

**POUR UNE MOBILITÉ  
PLUS AGRÉABLE,  
PLUS DURABLE,  
PLUS CONNECTÉE,  
SOURCE DE VITALITÉ  
POUR TOUS !**



## 1<sup>ER</sup> SEPTEMBRE 2018, GINKO S'AJUSTE À VOTRE TEMPO

Pour répondre aux évolutions des rythmes de vie, aux besoins de déplacement des grand bisontins, pour offrir plus de simplicité, plus d'attractivité toute l'année :

### PLUS DE BUS ET DE TRAMS PENDANT LES PETITES VACANCES SCOLAIRES

Pas de changements d'horaires sur les lignes tram et un bus toutes les 10 minutes sur les LIANES 3 à 6.

### GARE VIOTTE : PLUS DE TRAMS

A votre sortie du train, bus et trams vous attendent.

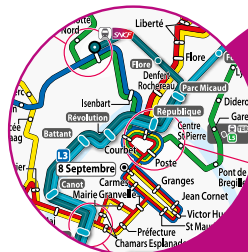
### DES BUS ET DES TRAMS PLUS TARD EN SOIRÉE

Après 21h, un tram toutes les 15 minutes entre les stations « Parc Micaud » et « Hauts du Chazal ».

Des bus toutes les 15 minutes sur l'itinéraire commun des LIANES 4 et 6, entre les arrêts « Pont des Cras » et « 8 Mai ».

### GINKO CLINIQUES

Un nouveau service sur réservation pour se rendre le dimanche à la clinique St Vincent ou à la Polyclinique au départ de « Micropolis » et de « Temis ».



**NOUVEAU PLAN  
DES LIGNES,  
NOUVEAUX  
HORAIRES  
DISPONIBLES**

sur [www.ginko.voyage](http://www.ginko.voyage)  
et à la boutique Ginko

## POUR SE DÉPLACER DANS LE GRAND BESANÇON



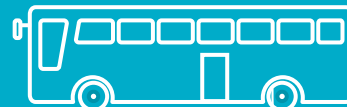
### • 2 LIGNES TRAM : T1 et T2

7j/7 de 5h à 1h du lundi au mercredi, jusqu'à 2h du matin du jeudi au samedi.



### • 4 LIGNES À NIVEAU ÉLEVÉ DE SERVICES (LIANES) :

L3, L4, L5 et L6, 7j/7 de 5h à 1h du jeudi au samedi, 0h du dimanche au mercredi.



### • 11 LIGNES URBAINES :

lignes 7 à 24, du lundi au samedi, de 6h à 20h et ligne **GINKO CITADELLE**

### • 29 LIGNES PÉRIURBAINES : lignes 51 à 86

du lundi au samedi, de 6h à 19h30

### • DES LIGNES COMPLÉMENTAIRES sur réservation

### • DES LIGNES DIABOLO

### • UN SERVICE DÉDIÉ AUX PERSONNES À MOBILITÉ RÉDUITE sur l'ensemble du territoire de l'agglomération : **GINKO ACCESS**



### • 16 GARES TER

Les abonnements Ginko (sauf PASS +63) sont valables sur les lignes TER dans le Grand Besançon, sans supplément de prix



### • 5 PARKINGS RELAIS aux principales entrées de la ville : Temis, Micropolis, Hauts du Chazal, Fort Benoît, Ile de France

### • 19 VOITURES CITIZ (dont une PMR) en autopartage

### • 200 VÉLOS VÉLOCITÉ en libre-service



### ACCESSIBILITÉ

**TRAM** 2 lignes 100 % accessibles  
**BUS** 92 % des bus urbains accessibles

# NOUVEAUTÉS ET LIGNES DANS VOTRE SECTEUR

## CHÂTEAUFARINE · PLANOISE · AVANNE-AVENEY

### TRAMWAY LIGNES T1 ET T2

**Le même nombre de trams en période scolaire et petites vacances scolaires.**

Un tram toutes les 6 minutes de septembre à juin entre les stations « Parc Micaud » et « Hauts du Chazal ».

### LIANES 4

**Nouvel itinéraire dans Planoise. Desserte de 2 nouveaux arrêts « Ile de France » et « Collège Diderot » pour faciliter les correspondances avec les lignes T1 et T2.**

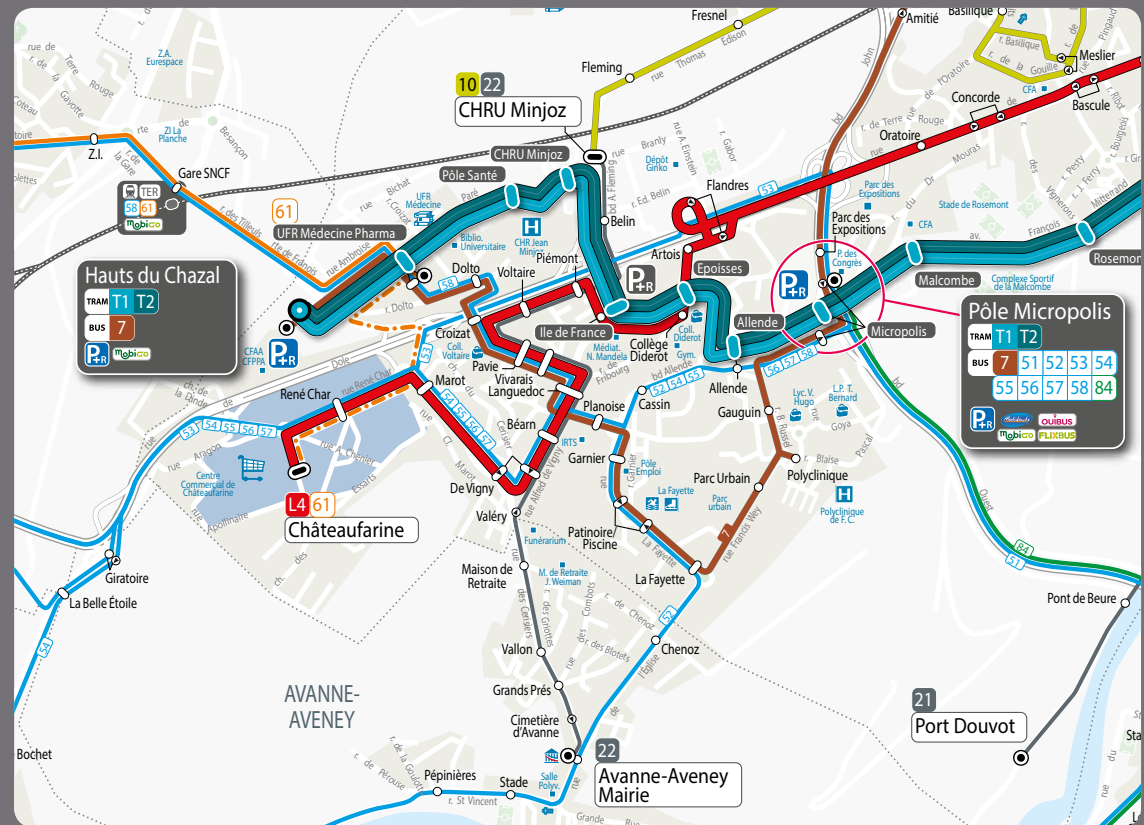
Des bus plus tard le soir : jusqu'à 1h30 du jeudi au samedi.

### NOUVELLE LIGNE 7

**Pour relier le Campus de la Bouloie et le pôle Orchamps par le boulevard.**

### NOUVELLE LIGNE 22

**Pour relier Avanne-Aveney au CHRU Minjot par Planoise en 12 minutes.**



LIGNES	Destinations	Jours de fonctionnement	Amplitude	En heures de pointe, un bus toutes les...
T1 T2	T1 Hauts du Chazal <> Chalezeule T2 Hauts du Chazal <> Gare Viotte	Du lundi au dimanche	5h - 00h (dimanche au mercredi) 1h30 (jeudi au samedi)	6 minutes
L4	Châteaufarine <> Pôle Orchamps	Du lundi au dimanche	5h30 - 00h (dimanche au mercredi) 1h30 (jeudi au samedi)	8 minutes
7	UFR Médecine Pharma <> Palente Espace Industriel	Du lundi au samedi	6h - 21h	8 minutes
10	CHRU Minjot <> Chaffanjon	Du lundi au samedi	6h - 21h	20 minutes
22	Avanne-Aveney <> CHRU Minjot	Du lundi au samedi	6h - 19h	30 minutes
D6	Micropolis <> Lycée Pergaud	Du lundi au vendredi en période scolaire	-	3 allers retours / jour (2 le mercredi)
D10	Essarts l'Amour <> Micropolis	Du lundi au vendredi en période scolaire	-	4 allers retours / jour (3 retours le mercredi)
52	Montferrand-le-Château <> Pôle Micropolis	Du lundi au samedi	7h - 20h	4 allers retours / jour + offre sur réservation
61	Châteaufarine / UFR Médecine Pharma <> Pôle Temis	Du lundi au samedi	6h30 - 20h30	9 allers retours / jour + offre sur réservation

# DEPUIS VOTRE QUARTIER, REJOIGNEZ FACILEMENT

## LE CENTRE-VILLE

- . Utilisez les lignes de tram T1 et T2 ou la LIANES L4.
- . Depuis le secteur d'Avanne-Aveney, utilisez la ligne 22 et faites une correspondance à l'arrêt « Languedoc » avec la LIANES L4 ou à l'arrêt « CHRU Minjoz » avec la ligne 10 ou encore utilisez la ligne 52 et faites une correspondance au pôle « Micropolis » avec les lignes de tram T1 ou T2.

## LA GARE VIOTTE

- . Arrivez à la gare en empruntant la ligne de tram T2.

## LE CHRU MINJOZ / UFR MÉDECINE PHARMA

- . Rejoignez l'hôpital ou l'UFR Médecine Pharma grâce aux lignes de tram T1 et T2 ou depuis le secteur d'Avanne-Aveney via la ligne 22 puis les lignes de tram T1 et T2 en faisant une correspondance à la station « CHRU Minjoz ».

## LE CENTRE COMMERCIAL CHÂTEAUFARINE

- . Utilisez directement la LIANES L4 ou la ligne 22 et la LIANES L4 depuis le secteur d'Avanne-Aveney.

## LA POLYCLINIQUE DE FRANCHE-COMTÉ

- . Via la ligne 7 depuis Planoise ou avec les lignes 52 et 7 ou 22 et 7 selon votre secteur dans Avanne-Aveney.

## LE COLLÈGE VOLTAIRE

- . Empruntez la LIANES L4 ou la ligne Diabolo 10.

## LE COLLÈGE DIDEROT

- . Avec la LIANES L4 ou la ligne Diabolo 10.

## LE LYCÉE VICTOR HUGO

- . Avec les lignes de tram T1 ou T2, la ligne 7, ou la ligne Diabolo 10.
- . Depuis le secteur d'Avanne-Aveney, utilisez la ligne 22 puis la ligne 7.



## LE LYCÉE PASTEUR

- . Via les lignes de tram T1 ou T2 ou la LIANES L4.

## LE LYCÉE LEDOUX

- . Montez à bord de la ligne 7 en direction de Palente.

## LE CAMPUS DE LA BOULOIE

- . En empruntant la ligne 7 en direction de Palente.

# LE PLEIN DE SOLUTIONS AVEC GINKO

Avec Ginko, vous êtes libre. Libre de choisir le mode de déplacement le plus adapté à vos besoins ou vos envies. Libre de combiner à volonté bus, tram, car, train, vélo et voiture.

## VOITURE + BUS&TRAM

**Parkings Relais (P+R) : pas de souci de parking ni d'embouteillage !**

Hauts du Chazal, Temis, Micropolis, Fort Benoît, Ile de France.

Les P+R Ginko permettent de stationner sa voiture et de rejoindre rapidement sa destination en bus ou en tram.

### ÉCONOMIQUE !

Gratuit pour les abonnés Ginko  
**4,30€\* la journée** avec le PASS 24h  
pour le conducteur et tous les passagers (jusqu'à 7 personnes).  
\* hors coût du support de 0,20€

## Autopartage Citiz

Vous avez besoin d'une voiture seulement de temps en temps, pour une course, vos loisirs, une escapade ? Citiz vous permet de louer une voiture en libre-service, pour une heure, un jour ou plus : **19 voitures (dont une PMR) disponibles, réparties sur 14 stations dans Besançon.**

[www.bfc.citiz.coop](http://www.bfc.citiz.coop)

### VOUS ÊTES ABONNÉ GINKO ?

L'abonnement Citiz est offert !  
Vous ne payez que l'utilisation.

## TRAIN + BUS&TRAM

**16 gares TER dans le Grand Besançon.**

Pour des liaisons rapides et efficaces, une véritable alternative à la voiture !  
À votre arrivée en gare, les bus&tram prennent le relais, avec le même abonnement !

<https://www.ter.sncf.com/bourgogne-franche-comte>

### CARTE GINKO MOBILITÉS Une seule carte, tous les choix !

Avec la carte Ginko Mobilités munie d'un abonnement Ginko vous accédez :

- aux services VéloCité (vélos en libre-service) et Citiz (autopartage). Les frais d'adhésion et l'abonnement sont offerts.
- aux lignes Train TER dans le Grand Besançon, sans supplément de prix (sauf abonnement PASS +63).



## VÉLO + BUS&TRAM

**Vélos en libre-service Vélocité**

200 vélos répartis dans 30 stations à proximité des lignes bus&tram Ginko.

<http://www.velocite.besancon.fr>

### PRATIQUE !

L'appli Ginko vous permettent de consulter en temps réel le nombre de vélos disponibles à chaque station Vélocité !



### VOUS ÊTES ABONNÉ GINKO ?

L'abonnement Vélocité est offert !  
Vous ne payez que l'utilisation.



« Dès qu'il fait beau, j'opte pour le vélo !  
À la descente du tram, je prends un Vélocité grâce à ma carte Ginko Mobilités pour rejoindre mon travail.  
#GOGINKO !

## NOUVEAU ! GINKO VÉLOPARK

### ABRIS VÉLO SÉCURISÉ

Pour stationner son vélo en toute sécurité !

2 stations vélos :

- LIANES 3 / arrêt « Crous Université »
- Ligne T1 / station « Marnières »

• PASS Ginko VéloPark

2 € / mois ou 20 € / an

• Accès gratuit pour les abonnés annuels Ginko



# UN TARIF POUR CHACUN

Carte rechargeable



A VALIDER  
À BORD!

Que vous soyez voyageur occasionnel ou régulier, scolaire, étudiant, actif ou retraité, Ginko propose un large choix de titres adaptés aux besoins de chacun.

## LES TITRES

### PASS VOYAGES

- . PASS 1 h : 1,40 €
- . PASS 24 h : 4,30 €
- . PASS 10 voyages : 12,50 €

### PASS ABONNEMENTS

Les abonnements Ginko permettent de voyager à volonté, sur toutes les lignes de bus et tram et sur les lignes de train TER dans le territoire du Grand Besançon, sans supplément de prix (sauf PASS +63).

- . PASS 4/17 ans.....16,50€/mois | 178€/an
- . PASS 4/17 ans réduit..... 11,40€/mois | 121,80€/an
- . PASS 18/25 ans..... 27,70€/mois | 277€/an
- . PASS Sésame..... 42,50€/mois | 425€/an
- . PASS + 63 ans ..... 31,30€/mois | 313€/an
- . PASS PMR..... 30,20€/mois | 302€/an
- . PASS CMU..... 18,50€/mois
- . PASS Demandeur d'emploi..... tarif selon la situation

#### LE PLEIN D'AVANTAGES AVEC LA FORMULE ANNUELLE !

- Deux mois gratuits (sauf PASS 4/17, un mois gratuit)
- Réductions et gratuités chez près de 30 partenaires Ginko

## LES SUPPORTS DE TITRES

### LA CARTE RECHARGEABLE ANONYME 0,20€

Adaptée aux besoins de déplacement occasionnels, elle se partage et se prête. Elle permet de voyager à plusieurs, pour 1 heure ou 24 heures. En vente à bord des bus, aux distributeurs automatiques, dans les Relais et à la boutique Ginko. Elle se recharge.

### LA CARTE GINKO MOBILITÉS 4€

Personnelle, elle charge tous les types de titres : PASS Voyages ou PASS Abonnements en formule mensuelle ou annuelle.

Carte Ginko Mobilités  
en vente à la  
boutique Ginko  
et en ligne  
sur [www.ginko.voyage](http://www.ginko.voyage)

« Avec la prime transport, mon employeur prend en charge 50% du prix de mon abonnement. Je voyage à volonté sur les lignes Ginko pour 21,50€/mois, soit environ 0,70€/jour ! ».

#GOGINKO !

# LE CHOIX POUR ACHETER SON TITRE DE TRANSPORT

Auprès des conducteurs de bus, aux distributeurs automatiques, aux stations du tram et de la LIANES 3, dans les Relais Ginko et à la boutique Ginko et en ligne sur [www.ginko.voyage](http://www.ginko.voyage) ! **NOUVEAU!**

#### PRATIQUE !

Avec la carte Ginko Mobilités selon les mois et vos besoins, vous pouvez charger soit un PASS Abonnement, soit des PASS Voyages.

N'OUBLIEZ  
PAS !

JE MONTE,  
JE VALIDE !

même en  
correspondance

Pour lutter contre la fraude  
et pour adapter le réseau  
aux besoins des voyageurs



## ZOOM SUR...

### PASS 24H

Valable 24h  
dès la première validation

### PASS TRIBU

Un seul titre pour toute la tribu !

Voyagez ensemble,  
de 3 à 5 personnes  
pendant 24h  
pour seulement 8,80€ !

### PASS GINKO CITADELLE

Entrée à la Citadelle  
+ PASS 24h bus&tram

Profitez de 2€ de réduction  
sur l'achat des 2 titres cumulés

Adulte ..... 13€  
Tarif réduit ..... 10,90€  
Enfant ..... 7,40€

hors coût du support de 0,20€

En vente aux distributeurs  
automatiques, dans les Relais Ginko  
et à la boutique Ginko.

# NOUVEAU SITE, NOUVELLE APPLI.

## VOYAGER AVEC GINKO N'A JAMAIS ÉTÉ AUSSI SIMPLE !

Consulter ses horaires en temps réel, connaître son itinéraire, recevoir les infos trafic, réserver un service, commander sa carte Ginko Mobilités, recharger son abonnement, mais aussi s'informer sur tous les modes complémentaires aux bus et trams : vélo, autopartage, parkings... Le nouveau site et la nouvelle appli Ginko Mobilités facilite vos déplacements.



### CALCUL D'ITINÉRAIRE

#### Comment j'y vais avec Ginko et en combien de temps ?

Indiquez :

- . Votre point de départ (rue, arrêt, lieu)
- . Votre point d'arrivée,
- . La date et l'heure à laquelle vous souhaitez partir ou arriver **ETHOP!**

#### Ginko vous propose l'itinéraire le plus rapide

en vous indiquant les lignes à emprunter, votre temps de trajet (y compris la marche à pied pour rejoindre votre arrêt de départ ou votre point d'arrivée).

#### MULTIMODAL !

Pour combiner vélo et bus ou tram (vélo personnel ou Vélocité) ou voiture et bus ou tram, des options à cocher permettent d'intégrer le vélo ou la voiture dans le calcul de solutions.



### BOUTIQUE EN LIGNE, **NOUVEAU !**

#### Disponible sur [www.ginko.voyage](http://www.ginko.voyage) et sur l'appli Ginko

, depuis chez soi ou pendant un trajet, la boutique en ligne Ginko vous simplifie la vie.

- . Rechargement de carte
- . Commande de carte
- . Consultation de contenu
- . Édition de justificatifs d'achat
- . Gestion des prélèvements automatiques

#### LES PLUS !

- | Téléchargez vos justificatifs d'achat.
- | Pratique pour la prime Transports employeur.



### VOYAGE EN TEMPS RÉEL !

#### Dans combien de temps passe mon bus ou mon tram ?

Ginko vous indique les prochains temps de passage de votre ligne en temps réel. Pas d'attente inutile à la station !

#### Alertes info trafic

Travaux sur la ligne, déviation inopinée, intempéries ?

#### Restez informé en temps réel !

Dans l'Espace Perso Ginko, enregistrez vos lignes et arrêts favoris pour recevoir les infos trafic par mail et notifications.

#### Vélocité, combien de vélos disponibles ?

#### PRATIQUE !

L'appli Ginko Mobilités vous indique en temps réel les vélos Vélocité disponibles et les places restantes à chaque station.



« Sur l'appli Ginko Mobilités, j'ai choisi mes lignes et arrêts favoris. J'accède maintenant directement à mes horaires en temps réel et je suis avertie en cas de perturbations ».

**#GOGINKO !**





**RENDEZ-VOUS GINKO !**  
**. INFO NOUVEAU RÉSEAU**  
**. VENTE CARTES**  
**ET ABONNEMENTS**

**À VOTRE RENCONTRE !**

**du 30 août au 5 septembre,**  
les conseillers Ginko  
vous informent  
aux principaux arrêts  
et à bord des bus et trams.

- . Galerie Casino, **Saône** | 24 août
- . Galerie marchande, **Châteaufarine** | 28 août
- . Place du Huit Septembre (*Bus info Ginko*), **Besançon** | 28 août
- . Galerie Super U, **Pouilley-les-Vignes** | 29 août
- . Galerie Super U, **Saint-Vit** | 30 août
- . UFR Médecine Pharmacie, **Besançon** | 30 août
- . Galerie Super U, **Devecey** | 31 août
- . Galerie Carrefour, **Chalezeule** | 31 août
- . Campus de la Bouloie, **Besançon** | 1<sup>er</sup> septembre
- . UFR Sciences du Langage, **Besançon** | 3 septembre

**03 70 27 71 60** (prix d'un appel local)

**LES CONSEILLERS GINKO**  
**VOUS RENSEIGNENT**  
du lundi au samedi / 7h • 19h

### **La boutique Ginko**

#### **CONSEILS ET INFORMATIONS**

Bus&tram, Parkings Relais, Citiz et Vélocité

- Création de cartes Ginko Mobilités
- Vente de tous les titres
- Demande de prélèvement automatique

Centre St Pierre • 28, rue de la République • Besançon  
du lundi au samedi / 10h • 19h

### **[www.ginko.voyage](http://www.ginko.voyage)**

horaires • itinéraires • info trafic • boutique en ligne

### **L'appli**

horaires en temps réel • itinéraires • info trafic



**Aimez, commentez, partagez**